







PEVERAGNO

Heart beats  
between plain and alps

# Scala difficoltà MTB ed equivalenze internazionali

*Mtb difficulty scale and international equivalence*

CAI	STS	VTOPO	IMBA	Colori utilizzati
<b>Strada Asfaltata</b> <i>Paved Road</i>	S0	V1	Easiest	
<b>TC: Capacità CicloTuristiche</b> percorso su strade sterrate dal fondo compatto e scorrevole, di tipo carrozzabile. Difficoltà di tipo cicloturistica. <b>Tourist ability:</b> path on an unpaved road with a compact ground. Basic bike skills required.	S0	V1	Easiest	
<b>MC: Media Capacità MTB</b> percorso su sterrate con fondo poco sconnesso ed irregolare / sentieri con fondo compatto e scorrevole. Necessaria capacità di base nell'uso della MTB. <b>Average ability:</b> path on an unpaved road with slightly bumpy ground / footpath with a compact ground. Basic mountain bike skill required.	S1	V2	Easy	
<b>BC: Buona Capacità MTB</b> percorso su sterrate molto sconnesse / sentieri dal fondo piuttosto sconnesso ma scorrevole oppure compatto ma con qualche ostacolo naturale (gradini di roccia, radici, buche,...). Necessaria buona capacità nell'uso della MTB. <b>Good ability:</b> path on a very bumpy unpaved road / footpath with a slightly bumpy ground or compact but with possible natural obstacles. Mountain bike skill required.	S2	V3	More difficult	
<b>OC: Ottima Capacità MTB</b> percorso dal fondo molto sconnesso e/o molto irregolare, con presenza significativa di ostacoli naturali. Necessaria ottima capacità nell'uso della MTB. <b>Excellent ability:</b> path with a bumpy and/or irregular ground with significant presence of natural obstacles. Experienced mountain bikers with good skills required.	S3	V4	Very difficult	
<b>EC: Elevata Capacità MTB</b> percorso su sentieri molto irregolari, caratterizzati da continui gradoni e ostacoli. Necessaria capacità di tipo trialistico/down hill. <b>High ability:</b> path with a very bumpy and/or irregular ground with a constant presence of natural obstacles. Highly experienced mountain bikers with excellent skills required.	S4/s5	V5/V6	Extremely Difficult	

CAI: Club Alpino Italiano (scala italiana)

STS: Singletrail-Skala (scala tedesca)

VTOPO: Classificazione MTB francese (scala francese)

IMBA: International Mountain Bicycling Association

Si declina ogni responsabilità per eventuali danni a persone dovuti alla fruizione a piedi o MTB di un sentiero segnato su questi cartelli.

Per la corretta manutenzione di questi percorsi sono gradite le segnalazioni da parte di tutti voi (es. interruzioni del percorso, cartelli rotti, frane, ecc.).

Scrivere a [sentieristicapeveragnese@gmail.com](mailto:sentieristicapeveragnese@gmail.com) oppure rivolgersi ad un amministratore del comune.

*We decline any responsibility for any damage to people walking or using MTB of a path marked with these signs.*